



РЕПУБЛИКА БЪЛГАРИЯ

МИНИСТЕРСТВО НА РЕГИОНАЛНОТО РАЗВИТИЕ И БЛАГОУСТРОЙСТВОТО И

МИНИСТЕРСТВО НА ПРАВОСЪДИЕТО

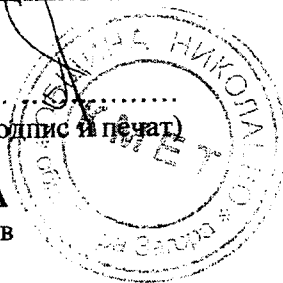
Дв. Вх. № 8592

ОБЩИНА НИКОЛАЕВО

ОБЛАСТ СТАРА ЗАГОРА

УТВЪРЖДАВАМ:.....
(подпис и печат)

КМЕТ НА ОБЩИНА
Николай Дончев Кънев



Вписване по ЗСПВ


Служба по вписванията:

Дв. № 8592 07-12-2021

М.а. № 53 т 30 н.д. 6201

СЪДИЯ ПО ВПИСВАНИЯТА:

Борис Дяков




АКТ № 572

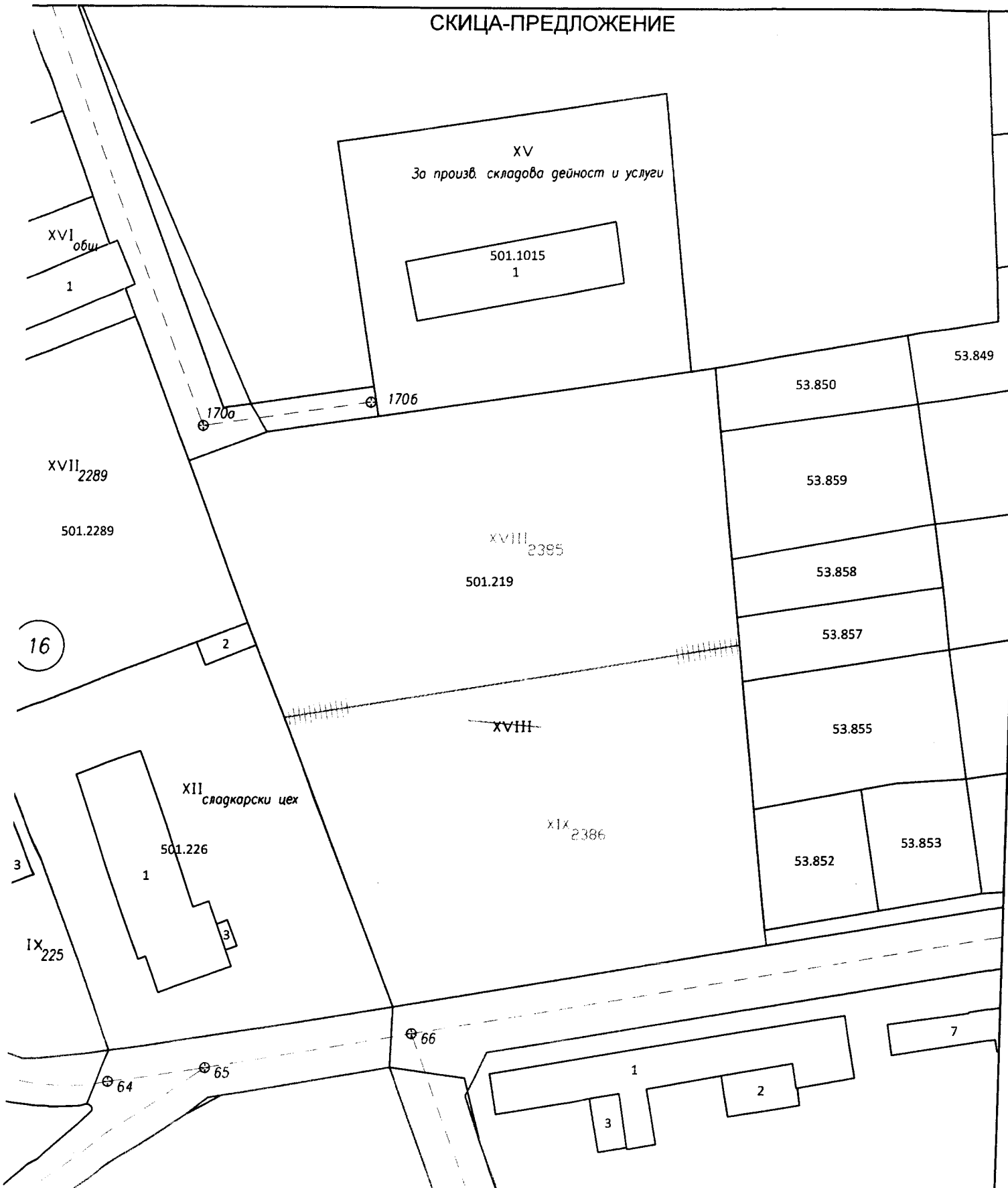
ЗА ЧАСТНА ОБЩИНСКА СОБСТВЕНОСТ

Регистър 1
Досие 572

1. ДАТА НА СЪСТАВЯНЕ	26.11.2021 г.
2. ПРАВНО ОСНОВАНИЕ	Чл.2, ал.1, т.2, Чл. 56, ал.1 и чл.59, ал.1 от ЗОС и Заповед № РД-01-410/ 26.11.2021 г. на Кмета на Община Николаево.
3. ВИД И ОПИСАНИЕ НА ИМОТА	Поземлен имот с идентификатор 51648.501.219 (петдесет и една хиляди шестстотин четиридесет и осем точка петстотин и едно точка двеста и деветнадесет), с площ 10521 кв.м. (десет хиляди петстотин двадесет и един квадратни метра) Трайно предназначение на територията: Урбанизирана. Начин на трайно ползване: Ниско застрояване (до 10 м.). Предишен идентификатор: няма Номер по предходен план: 0 (нула)
4. МЕСТОНАХОЖДЕНИЕ НА ИМОТА	обл. Стара Загора, общ. Николаево; гр. Николаево, п.к. 6190, поземлен имот 51648.501.219 (петдесет и една хиляди шестстотин четиридесет и осем точка петстотин и едно точка двеста и деветнадесет); съгласно кадастралната карта и кадастралните регистри, одобрени със Заповед № РД-18-37 / 10.07.2007 г. на Изпълнителния директор на АГКК.

5. ГРАНИЦИ НА ИМОТА	51648.501.1142; 51648.501.226; 51648.501.2334; 51648.53.852; 51648.53.855; 51648.53.126; 51648.53.857; 51648.53.858; 51648.53.859; 51648.53.850; 51648.501.1015; 51648.501.1001; 51648.501.1163; 51648.501.2289
6. ДАНЪЧНА ОЦЕНКА НА ИМОТА КЪМ МОМЕНТА НА УТВЪРЖДАВАНЕ НА АКТА	Земя: 39 359,10 лв. (тридесет и девет хиляди триста петдесет и девет лева и десет стотинки)
7. СЪСОБСТВЕНИЦИ	няма
8. НОМЕР И ДАТА НА СЪСТАВЕНИ ПО-РАНО АКТОВЕ	няма
9. ПРЕДОСТАВЕНИ ПРАВА ЗА УПРАВЛЕНИЕ: Имотът се управлява от Кмета на Община Николаево на основание чл. 12, ал. 5 от Закона за общинската собственост	
10. АКТОСЪСТАВИТЕЛ: Анелия Георгиева - мл.експерт „ ОС и ИД”  (подпис)
11. ЗАБЕЛЕЖКИ:	

СКИЦА-ПРЕДЛОЖЕНИЕ



УПИ XVIII 219 - 10520 кв.м.
 новообразуван:
 УПИ XVIII 2385 - 5520 кв.м.
 УПИ XIX 2386 - 5000 кв.м.

Възложител:	ОБЩИНА НИКОЛАЕВО	
Обект:	УПИ XVIII, кв. 16, по ПР на гр. Николаево, община Николаево.	
Чертеж:	ПУП - Изменение на плана за регулация	
	Мащаб :	1:1000
	Проектант:	инж. Николай Михов
	Дата:	08.2024 г.



НАЧАЛО

КАРТА

УСЛУГИ

ЖАЛБИ И ВЪЗРАЖЕНИЯ

ПОРЪЧКИ

ЗАЯВЛЕНИЯ

ПРОВЕРКА НА СТАТУС

КАК ДА...

Личен профил

Изход

Кадастрална карта и регистри

БЪРЗО ТЪРСЕНЕ АДЪБ ИДЕНТИФИКАЦИЯ ЗА ДАТАТИ ТЕМА ОФОРМ

Четови думи

1648.501.219

Текущ изглед на картата

Първите 200 резултата

ТЪРСИ

МЕРЕНИ В КККР

Всички

Поземлен имот 51648.501.219, гр. Николаево

Поземлен имот 51648.501.219, област Стара Загора, община Николаево, гр. Николаево, п.к. 6190, вид собств. Общинска частна, вид територия Урбанизирана, НТП Ниско застрояване (до 10 м), площ 10521 кв. м, квартал 0, заповед за одобрение на КККР № РД-18-37/10.07.2007 г. на ИЗПЪЛНИТЕЛНИЯ ДИРЕКТОР НА АК

Информация за обект

Поземлен имот 51648.501.219

вид собств. Общинска частна, вид територия Урбанизирана, НТП Ниско застрояване (до 10 м), площ 10521 кв. м, квартал 0, гр. Николаево, п.к. 6190

Заповеди

Заповед за одобрение на КККР № РД-18-37/10.07.2007г. На ИЗПЪЛНИТЕЛНИЯ ДИРЕКТОР НА АК

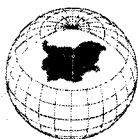
Собственик

1. ОБЩИНА НИКОЛАЕВО, ЕГН/БУЛСТАТ: 123116940, Ид. част 1/1 от правото на собственост, Акт за частна общинска собственост № 53 том XXX рег. 8591 дело 6201 от 07.12.2021г., издаден от Служба по вписванията гр.Казанлък

Съседи

51648.501.1001, 51648.501.1015, 51648.501.1142, 51648.501.1163, 51648.501.226, 51648.501.2289, 51648.501.2334, 51648.53.126, 51648.53.850, 51648.53.852, 51648.53.855, 51648.53.857, 51648.53.858, 51648.53.859





**АГЕНЦИЯ ПО ГЕОДЕЗИЯ,
КАРТОГРАФИЯ И КАДАСТЪР**

София 1618, кв. Паблаво, ул. Мусафа №1
ТЕЛ.: 02/818 83 83, ФАКС: 02/955 53 33
ACAD@CADASTRE.BG • WWW.CADASTRE.BG

Изх. № 25-211234-13.08.2024 г.

У Д О С Т О В Е Р Е Н И Е

Службата по геодезия, картография и кадастър – ГР. СТАРА ЗАГОРА, на основание чл. 10, ал. 1 от Наредба № РД-02-20-3 от 29 септември 2016 г. за структурата и съдържанието на идентификатора на недвижимия имот и на номера на зоната на ограничение в кадастъра, и заявление с вх. № 01-443175-13.08.2024 г. от Николай Михов Попов, удостоверява, че за заявените от Вас нови обекти на кадастъра са определени следните идентификатори:

- за 2 броя поземлени имоти - 51648.501.2385; 51648.501.2386

инж. Десислава Александрова

СЛУЖБА ПО ГЕОДЕЗИЯ, КАРТОГРАФИЯ И КАДАСТЪР ГР. СТАРА ЗАГОРА

6003, Ул. "ЦАР СИМЕОН ВЕЛИКИ" №1, 042/622113; 621907.
stara.zagora@cadastre.bg, БУЛСТАТ:130362903

Подписан с цифров сертификат Desislava Yordanova Aleksandrova, E
DN: C=BG, L=Sofia, O=Geodesy Cartography and Cadastre Agency,
OID.2.5.4.97=NTRBG-130362903, SN=Aleksandrova, CN=Desislava,
CN=Desislava Yordanova Aleksandrova,
E=Aleksandrova.D@cadastre.bg

